

**Deze deel-inventaris is voor Vlaams-Brabant en opgesteld volgens de alfabetische rangschikking van de gemeenten en de deelgemeenten. De deel-inventaris omvat 83 zonnewijzers.**



**KATALOGUS Nr.:** VBR007 **LOCATIE:**

**STRAAT EN NUMMER:** Leuvensestraat 50

**TYPE:** VER **GEMEENTE:** Aarschot

**BOUWJAAR** 1952

**POSTNUMMER:** 3200

**DEELGEMEENTE:** Aarschot

**AANTAL STERREN:**

Volgens de eigenaar komt de zonnewijzer van Spanje. VI - V. zonnewijzer heeft 4 figuurtjes.



**KATALOGUS Nr.:** VBR040 **LOCATIE:** Tuin van Pastorie

**STRAAT EN NUMMER:**

**POSTNUMMER:** 1790

**TYPE:** HOR **GEMEENTE:** Affligem

**DEELGEMEENTE:** Essene

**BOUWJAAR** 1801

**AANTAL STERREN:** \*\*

Maker: A.C. 5 -7 Stijl 180° verkeerd geplaatst.



**KATALOGUS Nr.:** VBR036    **LOCATIE:** Tuin Pastorie

**STRAAT EN NUMMER:**

**POSTNUMMER:** 1790

**TYPE:** HOR    **GEMEENTE:** Affligem

**DEELGEMEENTE:** Terafene

**BOUWJAAR** 1829

**AANTAL STERREN:** \*\*

Gemaakt door Pastoor P.I. Coppens. De horizontale zonnwijzer staat op voetstuk.



© Patric Oyen

**KATALOGUS Nr.:** VBR020 **LOCATIE:** Kerk Sint-Lambertus

**STRAAT EN NUMMER:**

**POSTNUMMER:** 3061


**TYPE:** VER **GEMEENTE:** Bertem

**DEELGEMEENTE:** Leefdaal

**BOUWJAAR** 1635

**AANTAL STERREN:** \*\*

Stenen zonnewijzer op de zuidgevel van de toren (jaartal 1635).  
Alleen stijl is nog aanwezig. Geen cijfers of uurlijnen meer zichtbaar.  
Merkwaardig detail: toen ik de foto maakte in 1992 was de stijl nog niet geplooid. Op de latere foto van Gnomonica is dit wel het geval. Zie verschil tussen beide foto's.



**KATALOGUS Nr.:** VBR083    **LOCATIE:** Tuin aan woning

**STRAAT EN NUMMER:**

**POSTNUMMER:** 1547

**TYPE:** HOR    **GEMEENTE:** Bever

**DEELGEMEENTE:** Bever

**BOUWJAAR** 2021

**AANTAL STERREN:** \*\*\*

Mooie zonnwijzer gekapt door Jos Geusens.

Jos Geusens maakte eens te meer een sierlijke en ambachtelijk kundig verzorgde zonnwijzer met een zinnig citaat van Cicero. "Geen plaats is aangenamer dan thuis"  
De eigenaar wil niet dat zijn adres openbaar wordt gemaakt.

Bever is de enige gemeente in België die de straten niet individueel een naam geeft maar consequent met wijknamen werkt. Hierbij hebben alle straten in een wijk dus dezelfde naam (de wijknaam in kwestie).



**KATALOGUS Nr.:** VBR026 **LOCATIE:** Tuin achteraan woning

**STRAAT EN NUMMER:** Oude baan 30

**POSTNUMMER:** 3360

**TYPE:** ALL **GEMEENTE:** Bierbeek

**DEELGEMEENTE:** Korbeek-Lo

**BOUWJAAR** 1980

**AANTAL STERREN:** \*

Ronde zuil in witte zandsteen, 70 cm hoog met omtrek 123 cm. Het tafereel staat schuin. VII - IV, Kunstwerk van Joris Laroy  
4°44' O.L. 50°48' N.B.



**KATALOGUS Nr.:** VBR069 **LOCATIE:** Kasteel van Kwabeek

**STRAAT EN NUMMER:** Neervelpsestraat 11

**POSTNUMMER:** 3370

**TYPE:** VER **GEMEENTE:** Boutersem

**DEELGEMEENTE:** Boutersem

**BOUWJAAR**

**AANTAL STERREN:**

Kasteel van Kwabeek. Voormalige baronie die eertijds een der belangrijkste burchten uit de streek bezat. Een gravure van Harrewyn (einde XVII) stelt een hoge, met grachten omgeven meestetoren voor: drie bouwlagen opgetrokken op vierkant grondplan en bekroond met vier spietorentjes en kantelen; twee rondboogvensters op de tweede en rechth. Vensters en zonnewijzer op de derde verdieping.



**KATALOGUS Nr.:** VBR033 **LOCATIE:** Kerk Sint-Lucia aan oud torentje

**STRAAT EN NUMMER:**

**POSTNUMMER:** 3370

**TYPE:** VER **GEMEENTE:** Boutersem

**DEELGEMEENTE:** Verrijk

**BOUWJAAR** 1650

**AANTAL STERREN:** \*\*

Mr. Oosterlynck heeft zonnwijzer gerestaureerd. VI - VI. zonnwijzer heeft stijl en zwart geschilderde cijfers.



**KATALOGUS Nr.:** VBR079 **LOCATIE:** Tuin achteraan woning

**STRAAT EN NUMMER:** Engelandstraat 5

**POSTNUMMER:** 3290

**TYPE:** ALL **GEMEENTE:** Diest

**DEELGEMEENTE:** Diest

**BOUWJAAR** 2014

**AANTAL STERREN:** \*

Geïnclineerde puntzonnwijzer

Bouwjaar: 2014

Constructie: letterkapper Jos Geusens

Ontwerp en berekening: Willy Leenders

Spreuk: LEEF JE LEVEN

Deze puntzonnwijzer in een kleine stadstuin op een arduinen steen van 60 x 60 cm is naar het zuiden gericht en heeft een helling van 65°. Hij is duidelijk af te lezen vanuit de woonruimte. De steen is gevat in een eenvoudig raam van cortenstaal, verankerd in de grond.


Niet de schaduw van de stijl in zijn geheel duidt het uur van een puntzonnwijzer aan, wel de schaduw van de punt van de stijl. Dat gebeurt in dit geval op de uurlijnen van 8 tot 16 uur.

Op de datumlijnen (de gebogen lijnen) duidt de schaduw van de punt van de stijl de datum aan. De betreffende datums zijn de geboortedatum van de echtgenoten, eigenaars van de stadstuin, (13 oktober en 4 september) en de datum van de Vlaamse feestdag (11 juli).

Zoals het hoort duidt de zonnwijzer de zonnetijd aan maar op elke datumlijn is een punt ingebeiteld - ergens tussen 10 en 11 uur - waar de schaduw van de punt van de stijl op die datum 12 uur officiële tijd aanduidt.

Op de foto is de aanduiding: 11 juli 16 uur.

Tekst en foto's: Willy Leenders



© Willy Leenders



© Willy Leenders

**KATALOGUS Nr.:** VBR070 **LOCATIE:** Gevel aan hoeve

**STRAAT EN NUMMER:** Asdonkstraat 4

**POSTNUMMER:** 3294

**TYPE:** VER **GEMEENTE:** Diest

**DEELGEMEENTE:** Molenstede

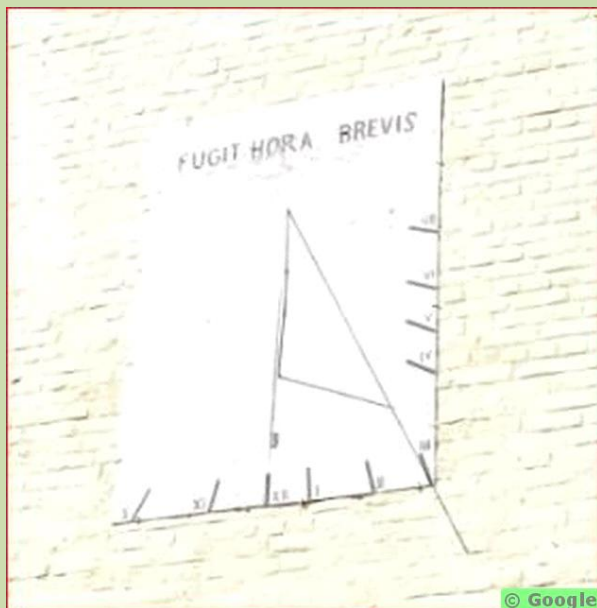
**BOUWJAAR**

**AANTAL STERREN:** ✳

Witkleurige zonnewijzer met zwarte tekst en becijfering. Romeinse cijfers van IX - VII. Tekst: "FUGIT HORA BREVIS" Twijfelachtige juistheid.

De hoeve van Groot Asdonk werd rond 1760 door Arnold Cox gebouwd op de 'Brabantse Hoek', een gebied van natte podzolbodems, heide en vennen, op de grens met Tessenderlo-Engsbergen, toen nog prinsbisdom Luik. Bij de hoeve hoorden circa 80 hectare weiden, beemden, bossen en heiden. In 1779 verdeelde hij zijn goederen tussen zijn kinderen. Asdonk kwam toe aan Godfried-Edmond, kanunnik te Maastricht, die ongeveer de helft van het jaar in Groot Asdonk verbleef. Bij diens overlijden in 1801 werd het geërfd door zijn broer Jean-Edmond en na diens dood in 1803 door zijn twee dochters Jeanne en Agnes, getrouwd met respectievelijk de broers Guillaume-François en Henri-Augustin van den Hove, voorouders van de huidige eigenaars. De ontginning van Asdonk beantwoordt aan het klassieke model dat we terugvinden bij talrijke ontginningen in de Kempen tijdens de tweede helft van de 18de eeuw: grote rechthoekige percelen gescheiden door brede, met eiken of beuken beplante dreven. De hoeve Klein Asdonk, circa 600 meter naar het zuidwesten, bevindt zich buiten deze zone van grote blokpercelen. Hoewel ze wordt afgebeeld op de Ferrariskaart (1771-1775), zou ze volgens Claes pas in 1827 gebouwd zijn.

Coördinaten: 51° 01' 19,6" NB 5° 03' 13,43" OL



**KATALOGUS Nr.:** VBR009    **LOCATIE:** Kasteel van Groot-Bijgaarden

**STRAAT EN NUMMER:** I. Van Beverenstraat 5

**POSTNUMMER:** 1702

**TYPE:** ONB    **GEMEENTE:** Dilbeek

**DEELGEMEENTE:** Groot-Bijgaarden

**BOUWJAAR**

**AANTAL STERREN:**

**KATALOGUS Nr.:** VBR008    **LOCATIE:** Gevel kasteel "La Motte"

**STRAAT EN NUMMER:** Lumbeekstraat 20

**POSTNUMMER:** 1700

**TYPE:** VER    **GEMEENTE:** Dilbeek

**DEELGEMEENTE:** Sint-Ulrikskapelle

**BOUWJAAR**

**AANTAL STERREN:** \*\*

VIII - V met plastieken letters. De poolstijl is verguld en is niet correct. (Hij wijst te veel naar beneden).



**KATALOGUS Nr.:** VBR042    **LOCATIE:** Abdij van Oriënten

**STRAAT EN NUMMER:**

**POSTNUMMER:** 3454

**TYPE:** HOR    **GEMEENTE:** Geetbets

**DEELGEMEENTE:** Rummen

**BOUWJAAR**

**AANTAL STERREN:**

Het instrument is achteraan de abdij te vinden.

**KATALOGUS Nr.:** VBR068 **LOCATIE:** Tuin aan voorzijde woning

**STRAAT EN NUMMER:** St-Hubertusstraat 19

**POSTNUMMER:** 1850

**TYPE:** EQU **GEMEENTE:** Grimbergen

**DEELGEMEENTE:** Grimbergen

**BOUWJAAR**

**AANTAL STERREN:** \*

Armilaire sfeer zonder becijfering in smeedstaal. Het huis is interessant vanwege een groot werkende torenuurwerk dat tegen de gevel gemonteerd is.



**KATALOGUS Nr.:** VBR066    **LOCATIE:** Volkssterrenwacht Mira

**STRAAT EN NUMMER:** Abdijstraat 22

**POSTNUMMER:** 1850

**TYPE:** EQU    **GEMEENTE:** Grimbergen

**DEELGEMEENTE:** Grimbergen

**BOUWJAAR**

**AANTAL STERREN:** \*\*

Deze grote halve-hoepelzonnewijzer staat aan de ingang van de volkssterrenwacht Mira. Becijfering: van 6 h tot 6 h. Een infobord naast de zonnwijzer zorgt voor de omzetting van de zonnetijd naar de werkelijke uurwerktijd.





**KATALOGUS Nr.:** VBR078 **LOCATIE:** Plantsoen

**STRAAT EN NUMMER:** Hoek Kerkstraat - Rumoldusstraat

**POSTNUMMER:** 1851

**TYPE:** ALL **GEMEENTE:** Grimbergen

**DEELGEMEENTE:** Humbeek

**BOUWJAAR** 2013

**AANTAL STERREN:** \*\*\*

De zonnwijzer werd op 5 oktober 2013 ingehuldigd en kwam er als aandenken voor de viering van 1000 jaar Humbeek. De zonnwijzer is een cilindrische zuil van opaal glas van 3,60 m hoog die op een stalen onderstel van 1,00 m hoog staat. De diameter van de cilinder is 1,80 m.

Aan de bovenzijde van de cilinder is een bol opgehangen. Deze is onzichtbaar voor het oog en heeft een diameter van 100 mm. De schaduw van die bol valt op de binnenzijde van de cilinder en is doorheen het opaal glas aan de buitenkant te zien. De schaduw van de bol geeft een aanduiding van het zonneuur en de datum.


Elke uurlijn heeft een arabisch uurscijfer. Er zijn drie datumlijnen voor het begin van de zomer, de winter en het begin van de lente en de herfst.

Ook aan de onderzijde van de cilinder is een zonnwijzer aangebracht. Deze werkt 's nachts. Een laserstraal geeft dan een lichtvlek die het uur en de datum aangeeft. De laserstraal wordt aangedreven door servomotoren die gestuurd worden door een computer.

De zonnwijzer werd opgericht om het duizendjarig bestaan van Humbeek te vieren.

Willem Le Page, een universiteitsprofessor afkomstig van Humbeek, schreef een boek in 1760 waarin werd uitgelegd hoe een zonnwijzer moet gemaakt worden.

Willy Leenders lid van "Zonnwijzerkring Vlaanderen" deed de berekeningen en schreef een flow chart voor het programma van de sturing. Architect Luc Binst en projectmanager ir. Edwin Remmerie zorgden voor het ontwerp.



**KATALOGUS Nr.:** VBR067    **LOCATIE:** Kerk Sint-Hubertus

**STRAAT EN NUMMER:**

**POSTNUMMER:** 3150

**TYPE:** VER    **GEMEENTE:** Haacht

**DEELGEMEENTE:** Haacht

**BOUWJAAR**

**AANTAL STERREN:**

Een metalen staaf in de muur is het enige wat overblijft van wat ooit een zonnwijzer moet geweest zijn.

**KATALOGUS Nr.:** VBR035    **LOCATIE:** Gevel gemeentehuis Buizingen

**STRAAT EN NUMMER:**

**POSTNUMMER:** 1501

**TYPE:** VER    **GEMEENTE:** Halle

**DEELGEMEENTE:** Buizingen

**BOUWJAAR** 1898

**AANTAL STERREN:** \*\*\*

Chronogram "TeMpUs CeDesqUe renoVantUr hoC Ipso ClrCULO VIVes sUrgesqUe. Construit par Tibaut Desimpelaere Bruxelles. Westwijzer X - VI. Dresse par BYL Brux.



**KATALOGUS Nr.:** VBR065 **LOCATIE:** Zijgevel huis

**STRAAT EN NUMMER:** Twaalfbundel 11

**POSTNUMMER:** 1502

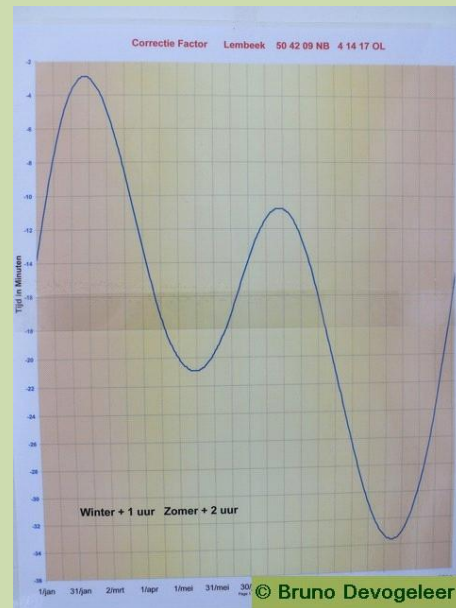
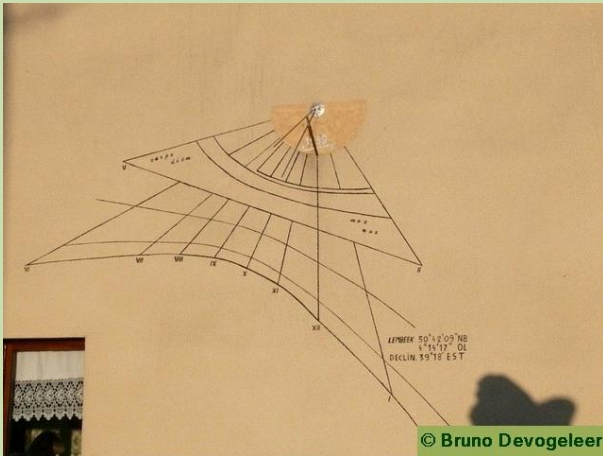
**TYPE:** VER **GEMEENTE:** Halle

**DEELGEMEENTE:** Lembeek

**BOUWJAAR** 1998

**AANTAL STERREN:** \*\*

Grote geschilderde zonnewijzer met datumlijnen op een zijgevel van een huis. Tekst: "carpe diem"  
"LEMBEEK 50° 42' 09" NB 4° 14' 17" OL DECLIN. 39° 18' " De eigenaar gaat nog een zonnevereffeningscurve aanbrengen.



**KATALOGUS Nr.:** VBR056    **LOCATIE:** Tuin achteraan woning

**STRAAT EN NUMMER:** Mastellestraat 47

**POSTNUMMER:** 3020

**TYPE:** ALL    **GEMEENTE:** Herent

**DEELGEMEENTE:** Veltem-Beisem

**BOUWJAAR** 1999

**AANTAL STERREN:**

Meervoudige zonnwijzer uit Franse steen. 250 x 250 x 1000. Hor. En Vert zuidwijzer, windrichtingen, tijdvereffeningscurve, coördinaten, tekst: "Wat edel is heeft duur". Ontwerp: J. Lyssens. Gekapt door P. Boudens.

**KATALOGUS Nr.:** VBR061 **LOCATIE:** Tuinen van Hoegaarden

**STRAAT EN NUMMER:** Houtmarkt 1

**POSTNUMMER:** 3320

**TYPE:** EQU **GEMEENTE:** Hoegaarden

**DEELGEMEENTE:** Hoegaarden

**BOUWJAAR** 2002

**AANTAL STERREN:** \*\*

Equatoriale hoepelsfeer op mooie witstenen sokkel. Spijtig genoeg saat de zonnwijzer los en kan hij gedraaid worden in elke willekeurige richting. Te zien aan de slijtage, is het duidelijk dat vele bezoekers draaien aan de zonnwijzer. Een weinig opvolging door de verantwoordelijken zou dit kunnen verhelpen. De zonnwijzer is in het kapittelpark (Nieuwe Vlaamse Toontuinen) opgesteld. In deze tuin is er een gedeelte als "Mercatortuin" ontworpen door J.P. Quartier uit Schaffen. De zonnwijzer is er opgesteld ter nagedachtenis van Mercator, alias Gerard De Cremer. De zonnwijzer werd gemaakt door het bedrijf Aquila. De vorige cilindrische zonnwijzer is weggenomen en staat nu opgesteld in Rupelmonde. Zie VBR052. In het 4 ha grote kapittelpark maakt u kennis met een uniek initiatief in België, namelijk de Tuinen van Hoegaarden, waar meer dan 20 thematuinen zijn verscholen tussen de eeuwenoude bomen van het Kapittelpark.



**KATALOGUS Nr.:** VBR052 **LOCATIE:** Vlaamse toontuinen

**STRAAT EN NUMMER:**

**POSTNUMMER:** 3320

**TYPE:** ALL **GEMEENTE:** Hoegaarden

**DEELGEMEENTE:** Hoegaarden

**BOUWJAAR** 1996

**AANTAL STERREN:** \*\*\*

Cilindervormige zonnewijzer. Tafereel is een wereldkaart. Aanduiding van de jaargetijden en de plaats op aarde waar de zon in het zenit staat. Ontwerp: P. Oyen Sinds 2001 overgebracht naar werkhuis in Rupelmonde. In Hoegaarden staat nu een nieuwe equatoriale hoepelsfeer. Zie VBR061. De cilindervormige zonnewijzer staat sinds 20 maart 2008 opgesteld voor een schooltje in de Zoete Moederstraat in Rupelmonde. Zie OOS133.



**KATALOGUS Nr.:** VBR021    **LOCATIE:** Kerk Onze-Lieve-Vrouw

**STRAAT EN NUMMER:**

**POSTNUMMER:** 3040


**TYPE:** VER    **GEMEENTE:** Huldenberg

**DEELGEMEENTE:** Huldenberg

**BOUWJAAR** 1764

**AANTAL STERREN:** \*\*\*

Aan puntgevel van de zuidelijke dwarsbeuk. Chronogram: "De tJd, heLaes! zlet, Vergaet aLs Dlt teeCken Vroegh en Laet". De rode hoofdletters vormen het jaartal 1764. VIII - IIII. Grote zonnewijzer. Een bezoek waard. De omgeving is geschikt voor wandelingen. Geografische coördinaten 50° 47' N.B. en 4°35' O.L.





**KATALOGUS Nr.:** VBR002    **LOCATIE:** Tuin vooraan woning

**STRAAT EN NUMMER:** Grootveldstraat 9

**POSTNUMMER:** 1910

**TYPE:** EQU    **GEMEENTE:** Kampenhout

**DEELGEMEENTE:** Berg

**BOUWJAAR** 1998

**AANTAL STERREN:**

Coördinaten ingegraveerd:50°56' NB, 4°33' OL, gemaakt uit staal, Arabische uursijfers.

**KATALOGUS Nr.:** VBR029 **LOCATIE:** Gevel gerestaureerde hoeve.

**STRAAT EN NUMMER:** Liststraat 24

**POSTNUMMER:** 1910

**TYPE:** VER **GEMEENTE:** Kampenhout

**DEELGEMEENTE:** Nederokkerzeel

**BOUWJAAR** 1780

**AANTAL STERREN:** \*\*

Voormalig hoevetje met geplaveid erf, sedert ca. 1965 ingericht en verbouwd tot weekeindhuisjes. Breuksteenbouw verhoogd met baksteenmetselwerk en afgedekt met pannen. Fraaie zonnewijzer met tekst "AENSIET DEN TIJT". VII tot IIII.



**KATALOGUS Nr.:** VBR030 **LOCATIE:** Kerk Sint-Stefanus

**STRAAT EN NUMMER:** Bogaertstraat 2

**POSTNUMMER:** 1910


**TYPE:** VER **GEMEENTE:** Kampenhout

**DEELGEMEENTE:** Nederokkerzeel

**BOUWJAAR**

**AANTAL STERREN:** \*\*

Overhoeks geplaatste zuidwijzer ingewerkt in de hoeksteen van west en zuidgevels. VI - VI. Datum portaal 1662.



**KATALOGUS Nr.:** VBR013 **LOCATIE:** Gevel hoeve "Spaans Hof"

**STRAAT EN NUMMER:** Peperstraat 62

**POSTNUMMER:** 1910

**TYPE:** VER **GEMEENTE:** Kampenhout

**DEELGEMEENTE:** Nederokkerzeel

**BOUWJAAR**

**AANTAL STERREN:** \*\*

Zonnewijzer in top van blinde zuidwestkant met laadvenster. Trapgevel. Cijfers ontbreken. Historisch waardevolle zonnewijzer.



**KATALOGUS Nr.:** VBR041 **LOCATIE:** Gevel hoeve "Spaans hof"

**STRAAT EN NUMMER:** Peperstraat 62

**POSTNUMMER:** 1910

**TYPE:** VER **GEMEENTE:** Kampenhout

**DEELGEMEENTE:** Nederokkerzeel

**BOUWJAAR** 1654

**AANTAL STERREN:** \*\*

Oostgevel. IIII - XIV Geeft uit op binnenhof. Z-O wijzer.



**KATALOGUS Nr.:** VBR055 **LOCATIE:** Tuin achteraan woning

**STRAAT EN NUMMER:** Witte molenstraat

**POSTNUMMER:** 3140

**TYPE:** VER **GEMEENTE:** Keerbergen

**DEELGEMEENTE:** Keerbergen

**BOUWJAAR** 2000

**AANTAL STERREN:**

Gemaakt uit arduin. Ontwerp J. Lyssens, gekapt door Pieter Boudens. Vermelding van de 4 seizoenen, windrichtingen, omzetformule naar klokke-tijd, kompas en coördinaten.

**KATALOGUS Nr.:** VBR062    **LOCATIE:** Tuin vooraan woning

**STRAAT EN NUMMER:** Putsebaan 258

**POSTNUMMER:** 3140

**TYPE:** EQU    **GEMEENTE:** Keerbergen

**DEELGEMEENTE:** Keerbergen

**BOUWJAAR**

**AANTAL STERREN:**

Aangekochte open hoepelsfeer.

**KATALOGUS Nr.:** VBR071 **LOCATIE:** Gevel

**STRAAT EN NUMMER:**

**POSTNUMMER:** 3470


**TYPE:** VER **GEMEENTE:** Kortenaken

**DEELGEMEENTE:** Kortenaken

**BOUWJAAR**

**AANTAL STERREN:** \*\*

Verticale zonnewijzer in blauwe hardsteen. Tekst: "AL TIJD". Arabische uurscijfers van 6h tot 6h.





**KATALOGUS Nr.:** VBR059 **LOCATIE:** Gevel aan achterzijde woning

**STRAAT EN NUMMER:** Boterberdstraat 8

**POSTNUMMER:** 3473

**TYPE:** VER **GEMEENTE:** Kortenaken

**DEELGEMEENTE:** Waanrode

**BOUWJAAR** 2000

**AANTAL STERREN:**

Verticale zuidwijzer met tafereel in arduin. Poolstijl in verguld roestvrij staal. Uurlijnen zijn belegd met bladgoud. Gemaakt door Jos Geusens en ontwerp W. Ory. Spreuk " Altijd ".

**KATALOGUS Nr.:** VBR019 **LOCATIE:** Binnenplein hoeve

**STRAAT EN NUMMER:** Kwerpsebaan 312

**POSTNUMMER:** 3071

**TYPE:** VER **GEMEENTE:** Kortenberg

**DEELGEMEENTE:** Erps-Kwerps

**BOUWJAAR** 1637

**AANTAL STERREN:** \*\*\*

Zandsteen. V - IIII. Cijfers niet meer duidelijk leesbaar. Het instrument hangt tegen een muur op een binnenplein van een oude boerderij "Rijckenberghoeve". Deze hoeve was een pachthof en in de 19de eeuw een olieslagmolen.



© Patric Oyen



© Patric Oyen

**KATALOGUS Nr.:** VBR074 **LOCATIE:** Zuidgevel

**STRAAT EN NUMMER:** Stationstraat 33

**POSTNUMMER:** 3070

**TYPE:** VER **GEMEENTE:** Kortenberg

**DEELGEMEENTE:** Kortenberg

**BOUWJAAR** 1985

**AANTAL STERREN:** \*\*\*

Verticale zonnwijzer in leisteen gemaakt door L. Bosard.

Deze bekende zonnwijzerbouwer heeft veel gelijkaardige zonnwijzers gemaakt die steeds de gemiddelde zomer- en wintertijd weergeven.

De zonnwijzer heeft oorspronkelijk aan een zuidgevel gehangen bij de grootouders van de huidige eigenaar. Adres: Heiligekeuswegstraat 34 Schepdaal.

Tekst op zonnwijzer: "L. BOSARD LIEGE 1985 LAT. 50°50' D 11° 46' LONG. 4° 12' = 16 m 47 s"

Arabische cijfers 9 h - 6 h voor gemiddelde wintertijd.

Romeinse cijfers VII - VI voor gemiddelde zomertijd.



**KATALOGUS Nr.:** VBR043 **LOCATIE:** Gevel aan zuidzijde villa.

**STRAAT EN NUMMER:** Ballingsstraat 20

**POSTNUMMER:** 3078

**TYPE:** VER **GEMEENTE:** Kortenberg

**DEELGEMEENTE:** Meerbeek

**BOUWJAAR**

**AANTAL STERREN:** \*\*

6 - 5 zomertijd, 5 - 4 wintertijd ST 12H 41m 40s LAT



**KATALOGUS Nr.:** VBR004 **LOCATIE:** Tuin

**STRAAT EN NUMMER:** Ballingsstraat 20

**POSTNUMMER:** 3078

**TYPE:** ALL **GEMEENTE:** Kortenberg

**DEELGEMEENTE:** Meerbeek

**BOUWJAAR** 1980

**AANTAL STERREN:** \*

Gemaakt door Pieter Boudens. Horizontale en verticale zonnwijzer. Tekst: TEMPUS/DUM/TERITVRGENS/  
MANET/MARQUES Meerbeek Anno 1980 Cijfers 7 - 18 50°52'10" NB 34°53' OL



© Patric Oyen

**KATALOGUS Nr.:** VBR044 **LOCATIE:** Gevel aan villa

**STRAAT EN NUMMER:** Ballingsstraat 20

**POSTNUMMER:** 3078


**TYPE:** VER **GEMEENTE:** Kortenberg

**DEELGEMEENTE:** Meerbeek

**BOUWJAAR**

**AANTAL STERREN:** \*

TEMPUS FUGIT Arabische cijfers 10 - 9



**KATALOGUS Nr.:** VBR018 **LOCATIE:** Abdijhoeve

**STRAAT EN NUMMER:** Abdijstraat 2

**POSTNUMMER:** 3404

**TYPE:** VER **GEMEENTE:** Landen

**DEELGEMEENTE:** Neerlanden

**BOUWJAAR** 1800

**AANTAL STERREN:**

Aan de gevel van de tiendenschuur aan de binnenplaats. 10 - 4 h. Zonnewijzer met halve uurlijnen. Boven stijl is een grote zonnefiguur aangebracht. Geschilderde bepleistering.



**KATALOGUS Nr.:** VBR017    **LOCATIE:** Kerk Sint-Kwintinus.

**STRAAT EN NUMMER:**

**POSTNUMMER:** 1750

**TYPE:** VER    **GEMEENTE:** Lennik

**DEELGEMEENTE:** Lennik

**BOUWJAAR**

**AANTAL STERREN:** \*\*

In witte zandsteen. Aanduiding IX - VII. Stijl staat verticaal op de muur. (Puntzonnewijzer met gnomon)





**KATALOGUS Nr.:** VBR046 **LOCATIE:**

**STRAAT EN NUMMER:** Lombeekstraat 44

**TYPE:** ONB **GEMEENTE:** Lennik

**BOUWJAAR**

**POSTNUMMER:** 1750

**DEELGEMEENTE:** Lennik

**AANTAL STERREN:**

**KATALOGUS Nr.:** VBR037 **LOCATIE:** Kasteel van Lennik

**STRAAT EN NUMMER:** Alfred Algoedstraat 43

**POSTNUMMER:** 1750

**TYPE:** ONB **GEMEENTE:** Lennik

**DEELGEMEENTE:** Lennik

**BOUWJAAR**

**AANTAL STERREN:**

**KATALOGUS Nr.:** VBR016    **LOCATIE:** Kerk Sint-Kwintinus

**STRAAT EN NUMMER:**

**POSTNUMMER:** 1750



**TYPE:** VER    **GEMEENTE:** Lennik

**DEELGEMEENTE:** Lennik

**BOUWJAAR**

**AANTAL STERREN:** \*\*

In witte zandsteen. Aanduiding van IV - XV. Stijl staat verticaal op de muur. (Puntzonnwijzer met gnomon)



**KATALOGUS Nr.:** VBR027    **LOCATIE:** Tuin van woning

**STRAAT EN NUMMER:** K. Leopold III laan 52

**POSTNUMMER:** 3001

**TYPE:** EQU    **GEMEENTE:** Leuven

**DEELGEMEENTE:** Heverlee

**BOUWJAAR** 1996

**AANTAL STERREN:**

Gemaakt uit staal met gegraveerde Arabische uursijfers.

**KATALOGUS Nr.:** VBR050 **LOCATIE:** Tuin

**STRAAT EN NUMMER:** Leopold III laan 52

**POSTNUMMER:** 3001

**TYPE:** EQU **GEMEENTE:** Leuven

**DEELGEMEENTE:** Heverlee

**BOUWJAAR**

**AANTAL STERREN:**

Uren in Romeinse cijfers. Zonnewijzer heeft poolcirkels.

**KATALOGUS Nr.:** VBR053 **LOCATIE:** Kruidentuin van het provinciaal recreatiecentrum.

**STRAAT EN NUMMER:** Gemeenteplein 5

**POSTNUMMER:** 3010

**TYPE:** ALL **GEMEENTE:** Leuven

**DEELGEMEENTE:** Kessel-Lo

**BOUWJAAR** 1997

**AANTAL STERREN:**

Balkvorm met zuid-, noord-, west-, oostwijzer en horizontale zonnwijzer. Zeer mooi kunstwerk van P. Boudens. Een bezoek waard.

**KATALOGUS Nr.:** VBR064 **LOCATIE:** Gevel

**STRAAT EN NUMMER:** Pieter Nolletstraat 127

**POSTNUMMER:** 3010


**TYPE:** VER **GEMEENTE:** Leuven

**DEELGEMEENTE:** Kessel-Lo

**BOUWJAAR** 2007

**AANTAL STERREN:** \*\*

Originele verticale zuidwijzer. Nummering: VI tot VI. Stijl is gemaakt uit roestvrij stalen staaf. Uurlijnen in de vorm van een pijl. Tekst: CARPE DIEM in 2 kleurige letters. (rood/blauw). De zonnwijzer is aangebracht aan een bakstenen muur in een frame dat zuidelijk gericht is. De muur vertoont een lichte westelijke declinatie. Hierdoor kunnen de "vroegge uurlijnen" niet beschenen worden. Julien Lyssens was betrokken bij de plaatsing van deze zonnwijzer.



**KATALOGUS Nr.:** VBR010 **LOCATIE:** Gevel school Paridaensinstituut

**STRAAT EN NUMMER:** Pater Damiaanplein 6

**POSTNUMMER:** 3000

**TYPE:** VER **GEMEENTE:** Leuven

**DEELGEMEENTE:** Leuven

**BOUWJAAR** 1770

**AANTAL STERREN:** \*\*\*

Aan de zuidvleugel van het gebouw is de oostwijzer op te merken.  
Cement geschilderd met zonneafbeelding. Stijl heeft zonnetje met perforatie aan het uiteinde.





**KATALOGUS Nr.:** VBR082 **LOCATIE:** Plein

**STRAAT EN NUMMER:** Hogeschoolplein

**POSTNUMMER:** 3000

**TYPE:** ANA **GEMEENTE:** Leuven

**DEELGEMEENTE:** Leuven

**BOUWJAAR** 2020

**AANTAL STERREN:** \*\*\*

Analematische zonnewijzer.

Een plek in de stad om te spelen

Het centrale plein in Leuven moet vooral een ruimte worden voor ontspanning en spel. Op de zitbanken vinden jonge kinderen educatieve spelletjes of uitdagingen terug. Aan elke vrije kunst is een spel gekoppeld. Zo is er een woordpuzzel (grammatica), een hinkelparcours (aritmetica), een poppenkast (retorica), een zonnewijzer (astronomie), een reuzenmeetlat met oude maateenheden (geometria), orgelpijpen met drumstokken (musica) en tot slot nog een reeks waar/niet waar-uitspraken (logica).



**KATALOGUS Nr.:** VBR023    **LOCATIE:** Gemeentehuis

**STRAAT EN NUMMER:**

**POSTNUMMER:** 1630

**TYPE:** VER    **GEMEENTE:** Linkebeek

**DEELGEMEENTE:** Linkebeek

**BOUWJAAR**

**AANTAL STERREN:** \*\*

Zuidwijzer uit leisteen. Gemaakt door Robin graveur in Angers France. VI - XVIII. Tekst Comite de Jumelage St. Lambert du Lattay. Tekst "SINE SOLE SILEO" Zonder zon zwijg ik.



**KATALOGUS Nr.:** VBR057 **LOCATIE:** Kerk Sint-Christoffel

**STRAAT EN NUMMER:** Markt

**POSTNUMMER:** 1840

**TYPE:** VER **GEMEENTE:** Londerzeel

**DEELGEMEENTE:** Londerzeel

**BOUWJAAR**

**AANTAL STERREN:** \*\*

Van de zonnwijzer blijft niet veel meer over. Er zijn geen uurlijnen of uurscijfers meer te zien. Enkel nog een bedenkelijke stijl blijft er nog van over. Er bestaat nog een foto van de zonnwijzer uit +/- 1900. De oost declinerende zonnwijzer was vrij groot en was aangebracht tussen 2 steunberen. Becijfering met Arabische cijfers 5 - 3.



**KATALOGUS Nr.:** VBR049 **LOCATIE:** Kerk Sint-Amandus, onder torenuurwerk.

**STRAAT EN NUMMER:** Grote Markt

**POSTNUMMER:** 1840

**TYPE:** VER **GEMEENTE:** Londerzeel

**DEELGEMEENTE:** Malderen

**BOUWJAAR**

**AANTAL STERREN:**

De stijl is nog alleen zichtbaar. Cijfers zijn verdwenen. Te herstellen.

**KATALOGUS Nr.:** VBR045 **LOCATIE:** Gevel aan voorzijde huis boven garage.

**STRAAT EN NUMMER:** Minnezang 4

**POSTNUMMER:** 3210

**TYPE:** VER **GEMEENTE:** Lubbeek

**DEELGEMEENTE:** Linden

**BOUWJAAR** 1979

**AANTAL STERREN:** \*\*

Witte zandsteen, gemaakt door Pieter Boudens. 9 - 20. ANNO 1979



**KATALOGUS Nr.:** VBR051 **LOCATIE:**

**STRAAT EN NUMMER:** Schoolstraat 25

**POSTNUMMER:** 1745

**TYPE:** VER **GEMEENTE:** Opwijk

**DEELGEMEENTE:** Opwijk

**BOUWJAAR**

**AANTAL STERREN:**

Verticale zonnwijzer uit massangis.

**KATALOGUS Nr.:** VBR011    **LOCATIE:** Tuin van woning

**STRAAT EN NUMMER:** St. Joris-Weertstraat 7

**POSTNUMMER:** 3054

**TYPE:** EQU    **GEMEENTE:** Oud-Heverlee

**DEELGEMEENTE:** Vaalbeek

**BOUWJAAR** 1997

**AANTAL STERREN:**

Arabishe uursjfers, Ontwerp: J. Lyssens en P. Van Wouwe

**KATALOGUS Nr.:** VBR073 **LOCATIE:** Rond punt

**STRAAT EN NUMMER:** Steenweg op Asse en Van Cauwenberghlaan

**POSTNUMMER:** 1540

**TYPE:** EQU **GEMEENTE:** Pajottegem

**DEELGEMEENTE:** Herne

**BOUWJAAR** 2010

**AANTAL STERREN:** \*\*\*

Op het rond punt waar de steenweg op Asse en de Van Cauwenberghlaan samenkomen is een equatoriale zonnwijzer geplaatst en ingehuldigd op 21 november 2010. De zonnwijzer, ontworpen door de Herne kunstenaar Roger Schrije, moet het dorp helpen verfraaien. De sokkel verwerkt drie keer het gemeentelijk logo met verwijzing naar het Groene Kwadrant van Herne. Volgens de kunstenaar is de nieuwe roestvrije zonnwijzer tegelijk een ode aan de gemeente, de aarde, de zon en de tijd. De zonnwijzer staat in het midden van een gevaarlijke rotonde in het gehucht Kokejane van Herne. Om de zonnwijzer in detail te bekijken moet de gevaarlijke rotonde overgestoken worden. Initiatiefnemer voor de plaatsing en eventueel een zonnwijzerroute is de Heer Maurice Broeckart.





**KATALOGUS Nr.:** VBR081 **LOCATIE:** Rond punt

**STRAAT EN NUMMER:** Van Cauwenberghelaan

**POSTNUMMER:** 1540

**TYPE:** EQU **GEMEENTE:** Pajottegem

**DEELGEMEENTE:** Herne

**BOUWJAAR** 2017

**AANTAL STERREN:** \*\*

Sfeervormige equatoriale zonnwijzer in Kokejane (Herne), op een rondpunt op de kruising van de steenweg Asse-Edingen (N 285) en de Van Cauwenberghelaan op twee stappen van de 'grens' tussen Vlaanderen en Wallonië.

De sfeer is in gepolijst roestvrij staal gemaakt. Technisch zeer waardevol en gnomonisch in orde. Mooie moderne sokkel in het zelfde materiaal.



**KATALOGUS Nr.:** VBR060 **LOCATIE:** Kerk Onze-Lieve-Vrouw

**STRAAT EN NUMMER:** Cantempréstraat

**POSTNUMMER:** 1674

**TYPE:** VER **GEMEENTE:** Pepingen

**DEELGEMEENTE:** Bellingen

**BOUWJAAR**

**AANTAL STERREN:** \*\*

In de buitenmuren van de abdijkerk van Bellingen zijn de stenen met de wapenschilden van abten zichtbaar en de restanten van een zonnewijzer. Een metalen staaf die de stijl was is alleen nog aanwezig.



**KATALOGUS Nr.:** VBR054    **LOCATIE:** Gevel aan hoeve

**STRAAT EN NUMMER:** Ring 1

**POSTNUMMER:** 1670

**TYPE:** VER    **GEMEENTE:** Pepingen

**DEELGEMEENTE:** Bogaarden

**BOUWJAAR**

**AANTAL STERREN:** \*

Mooie geschilderde zonnwijzer tegen gevel aan binnenplaats van hoeve. Zichtbaar van op de straat. De hoeve is van 1901 en heet "De Kerkuil". De zonnwijzer is uitgevoerd als een zuidwestwijzer doch moet spijtig genoeg een noordwestwijzer zijn. Hierdoor zijn de uurlijnen en de stijl slecht geplaatst en de zonnwijzer heeft geen gnomonische waarde.



**KATALOGUS Nr.:** VBR003    **LOCATIE:** Gevel aan voorzijde huis.

**STRAAT EN NUMMER:** Grotstraat 5

**POSTNUMMER:** 1760

**TYPE:** VER    **GEMEENTE:** Roosdaal

**DEELGEMEENTE:** Roosdaal

**BOUWJAAR** 1979

**AANTAL STERREN:**

Meegebracht uit Spanje. Lachend zonnetje met haantje. VI - VI. Uiltje en haantje respectievelijk voor dag en nacht.



**KATALOGUS Nr.:** VBR014    **LOCATIE:** Tuin vooraan woning.

**STRAAT EN NUMMER:** Keyerberg 13

**POSTNUMMER:** 1760

**TYPE:** HOR    **GEMEENTE:** Roosdaal

**DEELGEMEENTE:** Strijtem

**BOUWJAAR**

**AANTAL STERREN:** \*\*

VIII - VIII. Achter zonnewijzer staan beelden van Romein en Galiër. Tekst: Oude Belgen en Romeinen vochten hier te Strijtem.



**KATALOGUS Nr.:** VBR034 **LOCATIE:** Kerk Sint-Hubertus

**STRAAT EN NUMMER:**

**POSTNUMMER:** 3118



**TYPE:** VER **GEMEENTE:** Rotselaar

**DEELGEMEENTE:** Werchter

**BOUWJAAR**

**AANTAL STERREN:** \*

Alleen stijl is nog aanwezig.



**KATALOGUS Nr.:** VBR032    **LOCATIE:** Kerk Sint-Jan de Doper

**STRAAT EN NUMMER:**

**POSTNUMMER:** 3118


**TYPE:** VER    **GEMEENTE:** Rotselaar

**DEELGEMEENTE:** Werchter

**BOUWJAAR**

**AANTAL STERREN:** \*\*

Stijl nog aanwezig, doch cijfers bijna niet meer merkbaar.



**KATALOGUS Nr.:** VBR012 **LOCATIE:** Gevel aan Pastorie

**STRAAT EN NUMMER:** Holsbeeksebaan

**POSTNUMMER:** 3111

**TYPE:** VER **GEMEENTE:** Rotselaar

**DEELGEMEENTE:** Wezemaal

**BOUWJAAR**

**AANTAL STERREN:** \*\*\*

Zeer mooie verticale zonnwijzer aan zuidelijke voorgevel, in gele kleur geschilderd. De halve uurlijnen zijn aanwezig. Zonnetijd van 8 h tot 6 h. In het midden van de zonnwijzer is een groot ovaal venster zichtbaar. Bezoek waard. Pastorie is van 1642. De pastoorswoning is opgetrokken in baksteen, ijzerzandsteen en kalkzandsteen. In 2014 werden de 2 foto's beneden genomen. De zonnwijzer is nu blauw geschilderd.





**KATALOGUS Nr.:** VBR031    **LOCATIE:** Tuin abdij

**STRAAT EN NUMMER:**

**POSTNUMMER:** 3271

**TYPE:** HOR    **GEMEENTE:** Scherpenheuvel-Zichem

**DEELGEMEENTE:** Averbode

**BOUWJAAR** 1749

**AANTAL STERREN:** \*\*

Staat op voetstuk. Ionisch kapitel op kolom. Bronzen stijl. Tafereel in tin. Datumlijnen met dierenriemtekens. Zeer mooi instrument. Mooie vergezichten in de tuin. Toegankelijk mits toelating.



**KATALOGUS Nr.:** VBR028 **LOCATIE:** Gevel aan voorzijde abdijkerk.

**STRAAT EN NUMMER:** Abdijstraat 1

**POSTNUMMER:** 3271

**TYPE:** VER **GEMEENTE:** Scherpenheuvel-Zichem

**DEELGEMEENTE:** Averbode

**BOUWJAAR** 1670

**AANTAL STERREN:** \*\*\*

Zonnewijzer aan de abdijkerk van de abdij van Averbode. Ca. 1125 gesticht door Arnold II, graaf van Loon. Er kwamen hier Norbertijnen vestigen uit de Antwerpse moederabdij van St.-Michiels. De zonnewijzer is west afwijkend. In arduin en goed gerestaureerd. Volgens inventaris kultuurbezit is jaartal 1670. 12 - 8. De zonnewijzer is zeer hoog aangebracht.



**KATALOGUS Nr.:** VBR076 **LOCATIE:** Tuin aan voorzijde woning

**STRAAT EN NUMMER:** Grensstraat 52A

**POSTNUMMER:** 3271

**TYPE:** EQU **GEMEENTE:** Scherpenheuvel-Zichem

**DEELGEMEENTE:** Averbode

**BOUWJAAR**

**AANTAL STERREN:**

Hoepelsfeer aangekocht in tuincentrum. Aan de voorzijde van de tuin staat nog een grote sfeer gemaakt uit bandstaal. Deze constructie is geen zonnwijzer, er zijn geen uurscijfers aangebracht en de opstelling is verkeerd.



**KATALOGUS Nr.:** VBR038 **LOCATIE:** Kasteel van Rukkelingen.

**STRAAT EN NUMMER:** Maloustraat 69

**POSTNUMMER:** 1600

**TYPE:** VER **GEMEENTE:** Sint-Pieters-Leeuw

**DEELGEMEENTE:** Sint-Pieters-Leeuw

**BOUWJAAR**

**AANTAL STERREN:**

De zonnwijzer is hoog aan een toren bevestigd.

**KATALOGUS Nr.:** VBR022    **LOCATIE:** Binnenplein kasteel van Perk

**STRAAT EN NUMMER:**

**POSTNUMMER:** 1820

**TYPE:** EQU    **GEMEENTE:** Steenokkerzeel

**DEELGEMEENTE:** Perk

**BOUWJAAR**

**AANTAL STERREN:** \*\*

Op koperen band uren aanduiding V tot VII. Wapenschild van de Graaf op voetstuk. Zonnewijzer staat op voetstuk van oude zonnewijzer. De zonnewijzer staat op de erekoer voor het kasteel, bereikbaar via een dreef.



**KATALOGUS Nr.:** VBR077 **LOCATIE:** Gevel aan voorzijde woning

**STRAAT EN NUMMER:** Bruyneelstraat 6

**POSTNUMMER:** 1820

**TYPE:** VER **GEMEENTE:** Steenokkerzeel

**DEELGEMEENTE:** Steenokkerzeel

**BOUWJAAR**

**AANTAL STERREN:** \*\*

De zonnwijzer hangt aan de voorgevel.

De eigenaar Willy Vranckx heeft een maquette van Steenokkerzeel in 1845 in zijn voortuin staan. Toen zijn vriend overleed, kreeg Willy van hem de kadasterkaarten uit die tijd. Tijdens zijn brugpensioen maakte hij de maquette die eindelijk klaar was in 2007. Die heeft een oppervlakte van 4 bij 6 meter.

Praktisch drie jaar heeft hij er aan gewerkt. Willy kan uren vertellen over alle moeilijkheden en problemen die hij diende op te lossen. Bij een oude drogisterij in Brussel vond hij de pigmenten waarmee hij de verschillende kadasterpercelen kon inleggen in gekleurde cement. De kleine huisjes op de maquette zijn gemaakt van oude witte steen. Daarvoor kreeg hij de hulp van een steenkapper uit Berg. Voor andere huisjes, die gemaakt zijn uit tropisch hout, kreeg hij de hulp van twee vrienden. De bomen en bossen maakte hij in piepschuim.



**KATALOGUS Nr.:** VBR058 **LOCATIE:** Kerk Sint-Gertrudiskerk

**STRAAT EN NUMMER:** Kerkplein

**POSTNUMMER:** 1740

**TYPE:** VER **GEMEENTE:** Ternat

**DEELGEMEENTE:** Ternat

**BOUWJAAR** 1657

**AANTAL STERREN:** \*\*\*

Zonnewijzer is aangebracht onder akkoladeboog met in de hoeken het jaartal 1657.



**KATALOGUS Nr.:** VBR047 **LOCATIE:**

**STRAAT EN NUMMER:** Mechelsestraat 101

**POSTNUMMER:** 3080

**TYPE:** ONB **GEMEENTE:** Tervuren

**DEELGEMEENTE:** Duisburg

**BOUWJAAR**

**AANTAL STERREN:**

Onbekend.



**KATALOGUS Nr.:** VBR015    **LOCATIE:** Gevel geklasseerde hoeve. "Oude Voorde"

**STRAAT EN NUMMER:** Stationstraat 49

**POSTNUMMER:** 3080


**TYPE:** VER    **GEMEENTE:** Tervuren

**DEELGEMEENTE:** Vossem

**BOUWJAAR** 1755

**AANTAL STERREN:** \*\*

Hoeve (is/was) van President van het Luxemburgs College. X - VII. Westwijzer. Waardevol, doch moet gerestaureerd worden.



**KATALOGUS Nr.:** VBR080 **LOCATIE:** Gevel aan voorzijde woning

**STRAAT EN NUMMER:** Romeinse steenweg 157

**POSTNUMMER:** 3300

**TYPE:** VER **GEMEENTE:** Tienen

**DEELGEMEENTE:** Tienen

**BOUWJAAR**

**AANTAL STERREN:** \*

Verticale zonnewijzer aan voorzijde woning. Slechte oriëntatie en uurlijnenverdeling.



**KATALOGUS Nr.:** VBR025 **LOCATIE:** Gevel huis

**STRAAT EN NUMMER:** Bergenblokstraat 73

**POSTNUMMER:** 1970

**TYPE:** VER **GEMEENTE:** Wezembeek-Oppem

**DEELGEMEENTE:** Wezembeek-Oppem

**BOUWJAAR** 1976

**AANTAL STERREN:** \*

Aangekocht in Ploemenach Bretagne VI - VI. In graniet met 6 beeldhouwde figuurtjes.



**KATALOGUS Nr.:** VBR072 **LOCATIE:** Gevel

**STRAAT EN NUMMER:** Pleinlaan 30

**POSTNUMMER:** 1970

**TYPE:** VER **GEMEENTE:** Wezembeek-Oppem

**DEELGEMEENTE:** Wezembeek-Oppem

**BOUWJAAR**

**AANTAL STERREN:** \*\*

Een mooie verticale zonnewijzer die wegens de oostelijke declinatie van de muur slechts het uur aanduidt van 3 h 's namiddags tot 8 h 's avonds. Spijtig genoeg is er iets met de uurlijnen. Ze komen niet overeen met de uurscijfers. Misschien komt dit door een verkeerde restauratie ? Op de zonnewijzer komen de figuren van een zonnescijf en een parachute voor. Ook zijn de 12 tekens van de dierenriem aangebracht als versiersel. Aan de boven- en onderzijde van het tafereel de tekst: "Le Soleil Marque en Silence Sur Le Cadran Rempli Les Pas Muets du Temps"



**KATALOGUS Nr.:** VBR075 **LOCATIE:** Gevel

**STRAAT EN NUMMER:** Perkstraat

**POSTNUMMER:** 1933

**TYPE:** VER **GEMEENTE:** Zaventem

**DEELGEMEENTE:** Sterrebeek

**BOUWJAAR**

**AANTAL STERREN:** \*

Zonnewijzer in marmer. Foutieve nummering I - VIII. Tekst "Carpe Diem"



© Atlas of Sundials

**KATALOGUS Nr.:** VBR006 **LOCATIE:** Tuin van kasteel van "Sterrebeek"

**STRAAT EN NUMMER:** Zavelstraat 2

**POSTNUMMER:** 1933

**TYPE:** EQU **GEMEENTE:** Zaventem

**DEELGEMEENTE:** Sterrebeek

**BOUWJAAR**

**AANTAL STERREN:**

In slechte staat. Spreuk en cijfers onleesbaar.



**KATALOGUS Nr.:** VBR024    **LOCATIE:** Tuin van kasteel van Sterrebeek

**STRAAT EN NUMMER:** Zavelstraat 2

**POSTNUMMER:** 1933

**TYPE:** HOR    **GEMEENTE:** Zaventem

**DEELGEMEENTE:** Sterrebeek

**BOUWJAAR** 1776

**AANTAL STERREN:** \*\*\*

IV - VIII Bronzen plaat op stenen zuil van 1770.



**KATALOGUS Nr.:** VBR039 **LOCATIE:** Tuin vooraan woning

**STRAAT EN NUMMER:** Zavelstraat 11

**POSTNUMMER:** 1933

**TYPE:** EQU **GEMEENTE:** Zaventem

**DEELGEMEENTE:** Sterrebeek

**BOUWJAAR**

**AANTAL STERREN:**

3 - 9 Hoepelsfeer met open equatoriale ring.





**KATALOGUS Nr.:** VBR005    **LOCATIE:** Gevel van Ambrooskasteel

**STRAAT EN NUMMER:** Joseph Wauterslaan 9

**POSTNUMMER:** 1981


**TYPE:** VER    **GEMEENTE:** Zemst

**DEELGEMEENTE:** Hofstade

**BOUWJAAR**

**AANTAL STERREN:** \*\*\*

Gerestaureerd in 1970. Bevindt zich nu onder de nok van vooruitspringende gedeelte van de kasteelmuur. De dubbele zonnwijzer is links en rechts van een venster aangebracht. Elk deel heeft zijn stijl. Linkerzijde: 6 - 12. Rechterzijde: 12 - 16. Vóór het graven van de Leuvense vaart behoorde dit kasteel tot het domein Plankendael. Het deed dienst als buitenverblijf van de Jezuïetenorde. Huidige bouw uit de 18e eeuw.



**KATALOGUS Nr.:** VBR048 **LOCATIE:** Zijgevel

**STRAAT EN NUMMER:** Vaartdijk 57 of 58

**POSTNUMMER:** 1981

**TYPE:** VER **GEMEENTE:** Zemst

**DEELGEMEENTE:** Hofstade

**BOUWJAAR**

**AANTAL STERREN:**

Verticale Westwijzer in staal, gemaakt door bewoner.

**KATALOGUS Nr.:** VBR001 **LOCATIE:** Achtergevel hoekhuis.

**STRAAT EN NUMMER:** Begijnhofstraat 20

**POSTNUMMER:** 3440

**TYPE:** ONB **GEMEENTE:** Zoutleeuw

**DEELGEMEENTE:** Zoutleeuw

**BOUWJAAR**

**AANTAL STERREN:**

Hoekhuis met kern uit de 18de eeuw. Voorgevel volledig verbouwd in de 20ste eeuw. Achtergevel met midden 18de-eeuws uitzicht voorzien van steekboogdeuren en -vensters met zandstenen omlijsting; zonnewijzer.

Van de zonnewijzer is alleen nog een zandstenen steen aanwezig zonder stijl en cijfers. Waarschijnlijk komt dit door de zure regen.



**KATALOGUS Nr.:** VBR063 **LOCATIE:** Achtergevel woonhuis

**STRAAT EN NUMMER:** Koepoort 1

**POSTNUMMER:** 3440

**TYPE:** VER **GEMEENTE:** Zoutleeuw

**DEELGEMEENTE:** Zoutleeuw

**BOUWJAAR**

**AANTAL STERREN:**

Gegevens nog niet beschikbaar.